



ET IDÉKATALOG OG MENNESKENE BAG

PROJEKTFORUM FOR Ø. Bjerregrav og Over Fussing

BAGGRUND

Siden 2009 har vi diskuteret idéer og lokal udvikling i Ø. Bjerregrav og Over Fussing på borgermøder. Fra januar 2014, har vi også diskuteret hvordan vi kan få dem til at blive til virkelighed. I denne periode har vi haft konsulentbistand fra LAG Randers og Randers Kommune. Denne bistand ophøre med udgangen af april mdr.



Derfor har vi i initiativgruppen valgt at forsøge at skabe rammerne for, at vi på egen hånd kan dele idéer og inspirere hinanden til fremtidig udvikling. En af de vigtigste ting for at vi lykkes med vores projekter er nemlig, at vi står sammen om idéerne og bakker hinanden op. En anden er, at vi selv er i stand til at være tovholdere eller projektledere på vores idéer.

Derfor har initiativgruppen besluttet at lave "Projektforum for Ø. Bjerregrav & Over Fussing", som vil blive en hjemmeside, hvor idéer og forslag kan præsenteres og diskuteres. Bag hjemmesiden sidder en åben koordinationsgruppe af frivillige, indtil videre bestående af initiativgruppen bag udviklingsplanen. Projektforum er vores udviklingsplan.

Idéerne i dette omslag er nogen af dem der vil komme på hjemmesiden og er de mest konkrete lige nu. Vi vil gerne have langt flere, så vi kan hjælpe med at synliggøre dem og finde opbakning blandt alle os borgere i vores aktive landsbyer.

At vi synliggør vores idéer, er som sagt kun et skridt på vejen til at få dem til at blive til virkelighed. Det kræver også at nogen tager ansvar. Dels ved at melde sig som tovholder eller projektledere og dels ved at melde sig til at hjælpe med udførelsen af ideerne. Derfor vil Projektforum tilbyde at koordinere, ved at tage imod tilkendegivelser og afholde idé- og projektudviklingsmøder. Man kan blot henvende sig til Projektforum for Ø. Bjerregrav & Over Fussing, hvis man har en idé eller har interesse i at deltage i et projekt.

Projektforum vil hjælpe med at synliggøre, sprede kendskab og koordinere frivillige omkring projekterne. Det betyder ikke at de laver projekterne alene, men i det omfang der skal tages kontakt til kommunen, fonde eller andre, kan vi koordinere og komme med input til dette og vi vil stå stærkere, når vi henvender os samlet.

Vi håber på bred opbakning og opfordrer jer til at deltage aktivt i arbejdet med at udvikle vores landsbyer til det fælles bedste - et rart sted at være.

De bedste hilsner
Projektforum for Ø. Bjerregrav & Over Fussing



HVAD ER PROJEKTFORUM FOR Ø. BJERREGRAV & OVER FUSSING?

Projektforum er en gruppe af frivillige, der selv driver forskellige projekter og gerne vil hjælpe andre til at drive deres egne. Vi håber at Projektforum på sigt vil blive et netværk af frivillige projektledere og deltagere, der kan mødes og udveksle idéer og erfaringer.

Formålet er at synliggøre de mange frivillige kræfter vi har i Ø. Bjerregrav og Over Fussing og deres gode arbejde, fordi det motiverer andre og skaber udvikling til fælles glæde og gavn. Hvis vi kender andres idéer og gode hensigter, er vi bedre til at bakke hinanden op og ikke blive negativt overraskede, når der sker noget uventet i vores byer.

VISION

- Vi ønsker at Ø. Bjerregrav og Over Fussing skal være et attraktivt og godt sted at bo og være.
- Vi ønsker at det gode samarbejde mellem borgerne og byerne udbygges yderligere.
- Vi ønsker at »ja - hatten« tages på og bliver synlig.
- Vi ønsker at være et vækst og kraftcenter i sig selv, hvor vi er med til at skabe rammerne for byens udvikling med kommunens hjælp.



PROJEKTFORUM FOR
Ø. Bjerregrav og Over Fussing



PROJEKTFORUM FOR Ø. Bjerregrav og Over Fussing

HVAD LAVER VI?

- Vi vil arrangere idémøder, diskussionsmøder og arbejds møder, så vi sikrer en løbende dialog om udvikling af vores landsbyer.
- Vi vil skabe rammerne for, at idérige og initiativrige borgere kan mødes og inspirere hinanden og få nye idéer og udveksle erfaringer.
- Vi vil formidle idéerne, så de kan skabe begejstring og folk får lyst til at hjælpe med at realisere dem.
- Vi vil koordinere indsatserne i vores byer, for at gøre vores argumenter stærkere, så vi får mest muligt ud af fonds- og puljeansøgninger

HVORDAN KOMMER DU MED I PROJEKTFORUM, ELLER FÅR EN IDÉ MED?

Du melder dig ind i gruppen ved at møde op til et møde og bidrage med din gode idé eller frivillige indsats.

Har du en god idé, skal den beskrives, så den kan vises på hjemmesiden. Beskriv idéen, hvorfor den er god, hvad den kan og måske hvordan du ser den blive til virkelighed. Lav MEGET gerne en skitse eller et kort der viser idéen. Tag f.eks. et billede og tegn på det.

Følg med på hjemmesiden og på Facebook.



info@bjerregrav.dk

Digital skattejagt

Idéen

Ideen kommer fra Ole Jepsen, som har været på digital skattejagt med sin datter i en anden landsby. Vi synes det er en god og spændende ide at arbejde videre med.

Beskrivelse

Der er tre grupper inden for vores digitale skattejagt.

1. Nyttige steder at kende (børnehave, autoværksted, brugs os.)
2. Lokalhistoriske steder (gl. skoler, mejeri)
3. Naturruten

1 og 2 er næsten på plads i skrivende stund – ca. 20 punkter fundet og indtastet. Naturruten bliver lagt senere.

Ved hvert punkt skal der anbringes en dåse med en logbog, hvor den som jagter skatten kan skrive en lille hilsen. Grundejeren bliver orienteret herom.

Offentliggørelsen af skattejagten, kunne vi godt tænke os finder sted i forbindelse med byfesten. Vi vil gerne trække på spejdernes kendskab til GPS og lade dem medvirke i arrangementet. Spejderne kan hjælpe de fremmødte med at lægge en app, der skal bruges, på deres smartphone og sætte dem i gang, så de finder på rette vej.

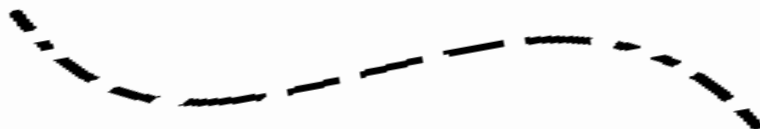
Udgift er ca. kr. 300 til logbøger der dækkes ved at der betales kr. 20,- pr. smartphone deltager.

Perspektivering/Konsekvens/Effekt

Vi forstiller os at man deltager i grupper, evt. børnebørn der tager deres bedsteforældre med på tur. Vi håber der kommer rigtig mange og at skattejagten vil supplere det øvrige program i byfesten og trække endnu flere til.

Vi håber at folk ude fra fremover til komme til Øster Bjerregrav og Over Fussing for at gå på skattejagt i vores område.

Start



X

Fiske konkurrence

Ideen

Vi synes der mangler flere arrangementer i byen til at styrke fællesskabet og gøre oplandet opmærksom på vores skønne plet på landkortet. Det er ikke første gang der bliver afholdt fiskekonkurrence, men det er mange år siden og vi synes det er på tide at genoptage traditionen.

Beskrivelse - I meget korte træk.

Knud Nielsen, Peder Pedersen og Niels S. står bag projektet, i samarbejde med Harald. Den skal afholdes den 3. maj 2014. Stedet bliver Bjerregrav mose, hvor de tre herre har lavet aftaler med lodsejere og folk med jagtret på stedet. De søger for at der bliver lavet opslag om konkurrencen og sætte dem op rundt i omegnen. - Klargøre fiskestederne og sætte skraldespanden op. Der vil være præmier i form af sponsorpræmier, endnu en gang har de tre herre været på spil. Deltagerne betaler pr. stang de har med.

Perspektivering/Konsekvens/Effekt

Muligheden for at ingen kommer forefindes, men det skulle vores reklame og omtale gerne søger for ikke sker. Endvidere har det været svært at få en foreningen til at stå bag, men beboerforeningen har meldt sig til opgaven, efter længere overvejelser. Desværre er det i skrivende stund ikke sikkert at de ønsker at stå bag salg af øl og vand, samt pølser på dagen. Men vi er rimelige sikre på at vi nok skal finde nogen der vil, hvis ikke de vil melde sig på banen. Med denne fiskekonkurrence kan ØB og OF få en del positiv omtale i lokalområdet, og næste år kan der være flere som ønsker at deltage.





Fælles kalender

Idéen

Områdets foreninger, dagplejere, skole mv. mangler en fælles platform hvorpå aktiviteter og spændende gøremål indtastes for at gøre opmærksom på, hvad der sker i årets løb, samt for at forhindre eventuelle sammenfald af arrangementer og udkonkurrering.

Beskrivelse

Formålet med kalenderen er at skabe sammenhæng mellem alle foreningerne og borgerne. Foreningerne m.fl. kan annoncere arrangementer i Øster Bjerregrav og Over Fussing, samt omegn, således alle borgere kan følge med i, hvad der sker af aktiviteter rundt omkring i området.

Da kalenderen skal være brugervenlig, overskuelig og synlig for alle, skal den være et online medie, der hurtigt kan opdateres og nemt kan ses af den enkelte borger. Kalenderen kunne desuden tilknyttes og vises på en udendørs LED infoskærm.

Perspektivering/Konsekvens/Effekt

Kalenderen skal være tilgængelig på vores hjemmeside. En opdateret kalender er med til at sikre, at de besøgende på siden får en god oplevelse og der skabes loyalitet, som er med til at skabe en positiv omtale af lokalområdet og herved yderligere styrkelse af sammenholdet i byen. Det tiltænkes, at kalenderopdateringen bliver underlagt vores vækstforum, som evt. kan finde nogle som ønsker at arbejde videre med dette, for området er en ugentlig/daglig arbejdsopgave.

Udendørs LED infoskærm

Idéen

En god og relevant kommunikation til borgerne er med til at sikre, at alle er velinformede om arrangementer og tiltag i området. En digital infoskærm placeret på brugsen gavl ud mod hovedgaden eller ved den sydlige indkørsel til Øster Bjerregrav vil levere information om arrangementer og vise den fælles kalender for områdets foreninger.

Beskrivelse

Der opsættes ofte trykte skilte på Brugsens gavl, samt sættes opslag rundet om i byen. Det er tidskrævende og hårdt arbejde at klargøre og opsætte skitserne ved Brugsen og ved den sydlige indkørsel til Øster Bjerregrav og opslagene skal fjernes igen efter arrangementets afslutning. Infoskærmen gør det nemt og hurtigt at skifte indhold og dermed gøre opmærksom på, hvad der sker i Øster Bjerregrav og Over Fussing. Der er ingen besværlige mellemlid som trykkeri og udskiftning af plakater. En udendørs LED-skærm er designet til at kunne klare alt slags vejr og billedkvaliteten påvirkes hverken af vejr eller sollys. Annoncer på infoskærmen kan let ændres og tidsstyring via en PC med internetforbindelse.

Perspektivering/Konsekvens/Effekt

Digital skiltning er et yderst effektivt supplement til de klassiske trykte kommunikationsformer og vil hjælpe til at borgere, der ikke benytter sig af de digitale medier, alligevel får information. Især foreningerne i området har et stort behov for at deres budskab om aktiviteter og tilbud når ud til deres målgrupper. Ved at placere infoskærmen ved brugsen og/eller den sydlige indkørsel til Øster Bjerregrav, når man ud til så godt som alle borgere.



TRAFIK



Indfaldsveje i Ø. Bjerregrav og Over Fussing

Frederiksbergvej, Kirkevej, Branddamsvej, Østervang og Over Fussingvej er hovedindfaldsveje til byen.

Frederiksbergvej er i dag en vejstrækning fartsænket med 2 chikaner på vejen. Chikanerne virker som en slalombane, så man svinger hen mod de svage trafikanter.

Branddamsvej er der tre udjævnedede bump.

Kirkevej og Østervang har ingen fartsænkning.

Vi har et ønske om at indfaldsveje bliver mere sikre at færdes på, således at vi kan undgå uheld og opnår større tryghed, alt i alt større fartsænkning.

Vi ønsker at der er en rød tråd i hvordan fartsænkningen bliver etableret, således at det ikke skæmmer byen.

Mål / forslag:

Rød asfalt eller bemaling på vejen ved sideveje og for at skabe større bevågenhed.

Chikaner placeres overfor hinanden, så trafikken bremses mere. Måske flere steder end de to i dag.

- betonrør med beplantning kan gøres billigt.

Fordele:

Større trafiksikkerhed, lavere fart.

Ulemper:

Mange lastbiler og bustransport på strækningen, som bliver generet.

Involverede parter:

Kommunen

Tidshorisont:

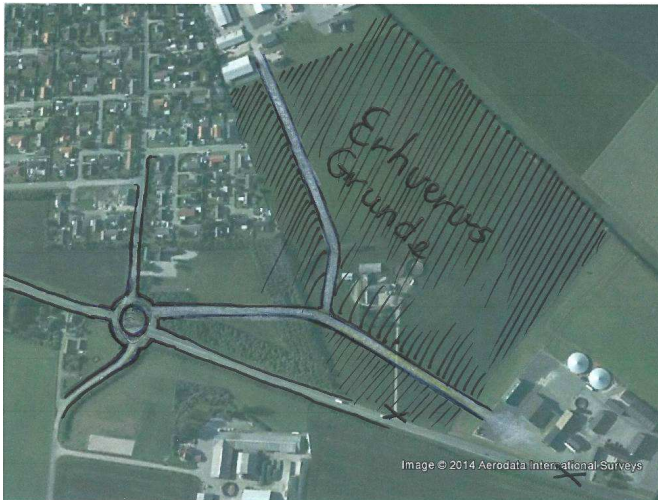
Afhængig af kommunalsagsbehandling.

Estimeret pris:

Kommunalopgave



TRAFIK



Rundkørsel ved Viborgvej og Frederiksbergvej

Mål / forslag:

Etablering af rundkørsel ved Frederiksbergvej og Viborgvej

Fordele:

Fart sænkes på hovedvej, nemmere til og fra kørsel til Øster Bjerregrav, mange bruger cykelstien som svingbane,

Større opmærksomhed med cyklister,

Tung trafik til industriparken, føres uden om Frederiksbergvej og til Vinderslev.

Erhvervsparken kan udvides uden problemer, og brugsen får mulighed for at placere sig i hjørnet af rundkørslen, og dermed indhente kunder på Viborgvej.

Ulemper:

Vi kan ikke finde nogle ulemper ud over prisen.

Involverede parter:

Lodsejere, kommunen og regionen

Tidshorisont: Hurtigst muligt

Estimeret pris?



TRAFIK



Svingbane til søen, skoven og Fussingø børnehave

Mål / forslag:

Målet med etablering af svingbane ved rastebanen, således at det bliver mere sikkert for forældre der skal ned til børnehaven eller for andre der skal ned til Fussingø området.

Fordelene:

Vil være det bliver sikre at komme over vejen og at svinge, det vil give cyklister og fodgængere et helle i krydsning af vejen.

Samtidig vil etablering af sti over græsstykket gøre at man ikke skal køre ned for at køre op igen, på den modsatte vej. Dette vil give bedre oversigtsforhold for cyklister i forhold til den nuværende udkørsel.

Ulemper:

ingen

Involverede parter:

Regionsopgave i samarbejde med kommunen.

Tidshorisont:

Hurtigst muligt

Estimeret pris ?



TRAFIK



Vejforløb omkring Brugsen

Mål / forslag:

Forløbet ved Brugsen med ualmindeligt vigepligtskryds. Krydset ønskes ændret således, at udsyns forhold og muligheder for at orientere sig bliver bedre. Krydset er svært at overskue.

Bus banen bliver brugt til smut vej, farten er er tit høj hen ad Bredgade og Frederiksbergvej.
Hvis forløbet kunne være som vist på tegningen. Er der plads til et grøntområde, der hvor busbanen er i dag.

Fordele:

Målet med ændring af krydset er at gøre det mere sikkert, at komme over, og krydset bruges af mange unge til og fra skolen. Samtidig bliver krydset lettere at overskue.

Ulempe;

Bussen skal holde et andet sted, og området skal kunne håndtere lastbiler til Brugsen.

Involverede parter:

Borgerne, Kommunen, busselskabet og Brugsen

Tidshorisont:

Hurtigst muligt

Estimeret pris ?



TRAFIK



Veje omkring skolen og børnehave

Mål / forslag:

En del forældre afleverer børn på Over Fussingvej, dette giver lidt trafikale udfordringer, ligeledes er der en del børn der krydser vejen over til skolen.

Ved at lave bedre holde muligheder for biler op mod skolen kan trafikforløbet blive bedre, samtidig bør holdepladsen ved SFO'en nedlægges, således at forældre ikke behøver at bakke ud hvor der kommer børn cyklende og gående. Samtidig kunne der etableres fodgængerovergang, så børnene ved hvor de skal gå sikkert over.

Fordele:

Mere sikkerhed for skolebørn og voksne

Ulemper:

Økonomisk vil parkeringspladsen være bekostelig.

Involverede parter:

Skolen og Kommunen

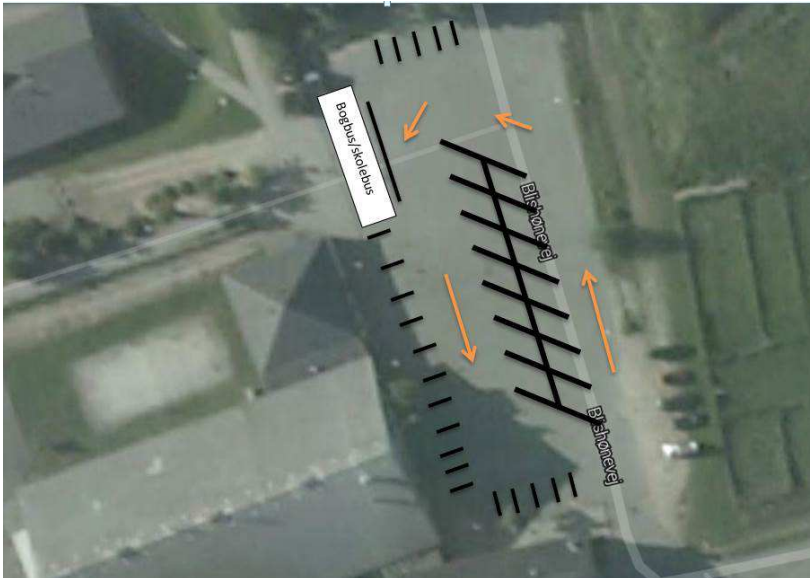
Tidshorisont ?

Hurtigst muligt

Estimeret pris ?



TRAFIK



Parkeringspladser på hallens område

Mål / forslag:

Hallen er meget aktiv og det betyder, at der tit holder biler på kryds og tværs på parkeringspladsen. Der kunne med fordel optegnes båse for at vise besøgende og brugere, hvordan parkering skal foregå.

På billedes højre side kunne etableres en kant, så det bliver mere afsluttet i forhold til græsområdet.

Det ville ydre mere være et godt sted for bogbussen at holde, hallens parkeringsplads ligger centralt i byen og der er gode parkerings forhold for dem, der kommer kørende til bogbussen. Ligeledes er området centralt i forhold til Ældrecenteret.

Skolebussen bruger i forvejen pladsen til at læsse elever af og på.

Der kunne etableres kørselsretning, der styrer vejforløbet.

Involverede parter:

Borgerne, Hallen, Bogbussen, evt. Kommunen

Tidshorisont ?

Hurtigst muligt

Estimeret pris ?



TRAFIK



Brugsens – P-plads

Mål / forslag:

Etablering af en mere ensartet og struktureret kørsel på pladsen, således der ikke køres på kryds og tværs. Kørselsretning kunne gøres ensrettet ind mellem butik og tank, hen forbi tank og om på p-plads – se skitse. Der skal naturligvis etableres handicap -p-plads og cykel-p-plads. Der kunne evt. udformes en mere direkte adgang til Forsamlingshusets p-plads, således at Brugsens personale kunne parkere der, for at give mere plads til kunderne.

Fordele:

Kunderne vil kunne se hvordan og hvorledes der skal køres.

Ulemper:

ingen

Involverede parter:

Dagli'Brugsen og evt. kommunen

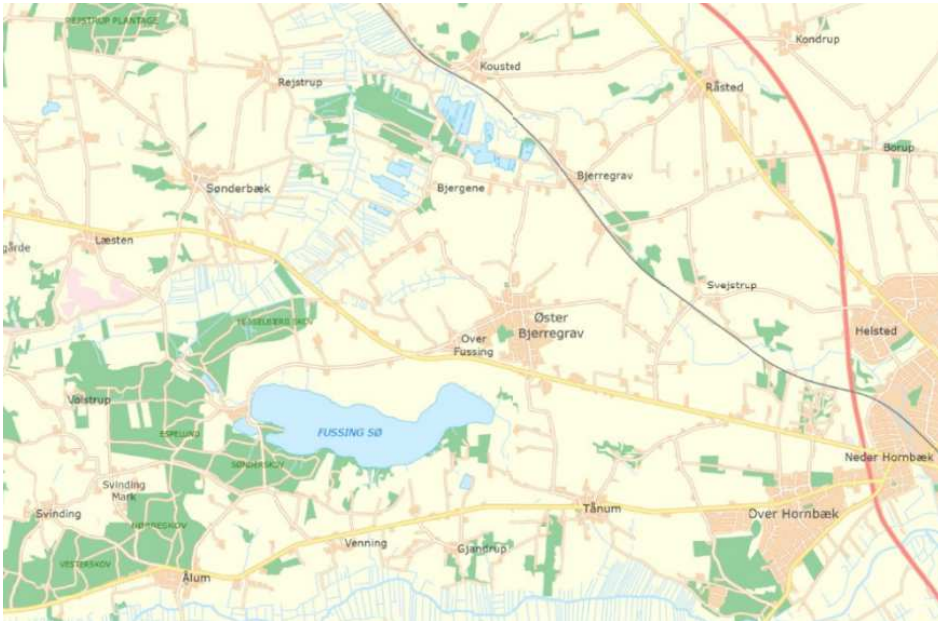
Tidshorisont:

Vil kunne etableres når som helst.

Estimeret pris: ?



NATUR



Ud i vores skønne natur

Ø. Bjerregrav og Over Fussing, ligger lige mellem Mosen og Fussingø, dette giver en mængde skønne naturoplevelser for alle aldre.

Vi har et ønske om gøre Ø. Bjerregrav og Over Fussing bedre integreret med Fussing Sø og mosen via et bedre stisystemer, så det er nemmere at komme fra byen ud i naturen. Dette vil også bidrage til en nemmere adgang fra Randers over Ø. Bjerregrav til Fussingø.

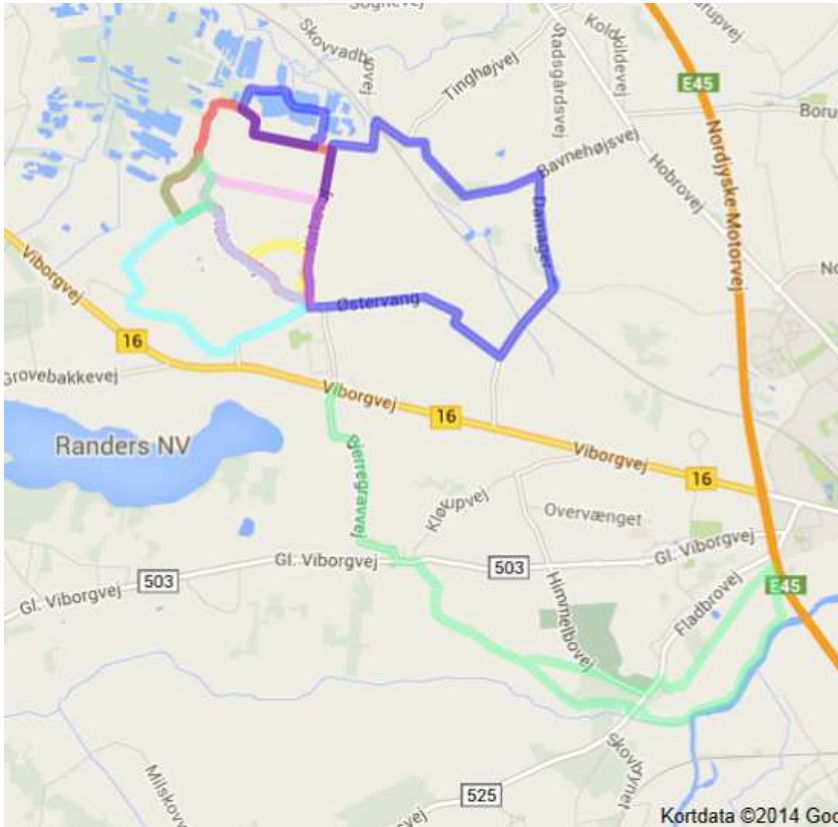
Fordelene ved at udbygge stisystemet i byen og til Fussingø, vil gøre området mere attraktiv, og øge muligheden for bedre løbe, cykel og gåture.

Ulemperne vil være en større påvirkning af naturen i forhold til i dag, dette vil også resultere i at enkelte lodsejere, skal åbne deres jorde for offentligheden, hertil kommer eventuel vedligeholdelse af veje og stisystemer.

Nogle projekter håber vi på kan etableres forholdsvis hurtigt, mens andre helt klart ikke kan lykkes her og nu, man vi ønsker at beskrive de interesser der er fra området.



NATUR



Sti -systemer

Et tidligere udvalg har beskrevet de eksisterende stier og ruter som er her nedenunder:


Tur omkring "møllerne", 2 km

Vi gør opmærksom på at stien fra Holmevej omkring "Møllerne" er privat område. Offentligheden har tilladelse til bevæge sig på stierne i skellet men ikke på markerne, som bruges til produktion.

Vi gør opmærksom på at stien fra Holmevej omkring "Møllerne" er privat område. Offentligheden har tilladelse til bevæge sig på stierne i skellet men ikke på markerne, som bruges til produktion.

Tur omkring mosen, 6,5 km

Tur omkring Svejstrup og Bjerregrav Station, 9,1 km

 Holmen rundt, 5,4 km

Moseturen 1, 2,5 km

Tur ovenfor mosedraget, 4,2 km

Hulvejen til mosen

Tur til Tånum, Fladbro, 16,4 km



NATUR



Møllestien

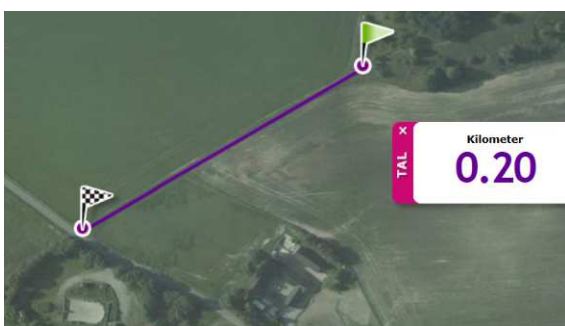
Møllestien bruges af mange og har en storslået udsigt og specielt naturområde omkring den lille skov. Stien er i dag etableret med en vej fra Kirkevej ned til den lille skov, herefter er der en lille sti gennem skovområdet, herefter går der et dige, som er dårligt at gå på.

Denne del af stien er ujævn og sidst på vækstsæsonen vil græsset stå højt, dette holder mange fra at gå rundt, dette gør også at man er tilbøjelig til at gå ned på marken.

Etableres en bedre sti på diget, vil dette ikke være tilfældet, evt. ved at stien slås for græs en til to gange i vækstsæsonen.

Med tilladelse fra lodsejer bør projektet, hverken koste mange penge, eller være til gene for lodsejer, og vil kunne etableres forholdsvis hurtigt. Der vil skulle bruges, nogle maskiner til udjævning af diget, herefter bør diget slås for græs og planter en eller 2 gange årligt.

Problemområdet:





NATUR



Sti op over marken fra Holmevej til Erantisvej

Stien vil skabe en gang passage fra området ved Erantisvej ned til møllestien, samt evt. ned til mosen. Stien vil kunne skabe nogle mindre løberuter i naturskønne omgivelser.

De ulemper, der er forbundet med stien er for mest en del for lodsejerne. Stien findes ikke i dag, men kunne etableres mellem matrikel 24 a og 2b.

Matriklerne 24 a ejes af Kristian Schøler Kjeldsen, Over Fussingvej 30 og 2b ejes af Jens Axelsen, Over Fussingvej 25. Med accept fra lodsejerne bør projektet kunne etableres inden for en overskuelig tidshorizont.

Estimeret pris:

Der er umiddelbart ingen dige mellem stykkerne, så stien vil kræve noget af jorden, til etablering. Hertil kommer etablering af stien, samt vedligeholdelse. Vi forestiller os stien som en slået græssti.



NATUR



Fussing sø

Fussing sø er et dejligt rekreativt område som er meget markant for området. Fussing sø og skoven bruges af mange, men området kunne bruges af endnu flere.

Stisystemet i skoven er veludbygget med både veje, stier og cykelruter, men selve søen er det kun den vestlige ende som er åben for offentligheden, hvor der er etableret badebro og picnic område.

Badebro / picnic- område / p-plads og sti fra hovedvejen

En initiativ gruppe til bevarelse af badebro og picnic- område er i fuld gang med at udvikle et projekt for at bevare det skønne område, vi alle har så meget glæde af.

Badebroen er renoveret således den er brugbar i 2014.

Et ønske kunne være, når man er i gang dernede, at adgangs- / tilkørsels- forholdene blev optimeret - eks. vis kunne stien på sydsiden af den grønne beplantning måske videreføres helt op til hovedvejen.

Sti rundt om søen

Etablering af sti rundt om søen, vil resultere i bedre adgang fra Øster Bjerregrav by til søen og skoven, samtidig vil det være en smuk og god tur rundt om søen. Ruten er 8,3 km lang

Stien vil gøre adgangen til søen og skoven bedre, og skabe mere et bedre rekreativt område for byen.

Ulempen er at store dele af søens bred er privat eje.

Involverede parter: Lodsejere og statskovene



BYUDVIKLING



SALAT - grunden & MEJERI - bygningen

Mål / forslag:

"Salaten" i daglig tale, er placeret midt i Bjerregrav by. Har været og er stadig en stor arbejdsplads i byen, i dag ejet af Heilskov A/S, men hvis disse arbejdspladser forsvinder eller bygningerne skal sælges, vil området være oplagt at bruge som samlingssted for byens borgere.

Placeringen er fantastisk for fremtidens udvikling for Ø. Bjerregrav – Over Fussing.

Bygningerne skal renoveres og nyindrettes, således der opstå synergieffekt – her kan alt lade sig gøre - dagligvare butik, bibliotek, cafe, foreningslokaler, sport, kultur, fester osv.

TÆNK om vi kunne få det fælles sted i byen, som så mange ønsker sig – på neutral grund.

Fordele:

Stedet ligger centralt i byen, er let at komme til, har gode parkeringsmuligheder.

Ulemper: - ingen

Involverede parter:

Alle borgere, erhvervsdrivende, foreninger m.m. i Ø. Bjerregrav – O. Fussing og Kommunen, Fonde.

Tidshorisont:

Vil kunne etableres - ja hvem ved.

Estimeret pris: ?



BYUDVIKLING



Skolen – Børnehuset – Ældrecenter – Ungdomsklubben - Hallen

Mål / forslag:

Udenoms områderne trænger til forskønnelse, der kunne åbnes mere op hvor der er muligheder, og der kunne etableres kreative og konkurrencemæssige samarbejder, således børn, unge og ældre møder hinanden til fælles aktiviteter.

Der kunne etableres en Amfiscene ved skolens atletikområde / krolf-bane.

Børnehusets p-plads kunne tillægges Børnehusets legeplads som ekstra legeplads. Forældre og personale kunne parkere på hallens p-plads, derved var kimen også lagt til at bruge p-pladsen, når børnene senere skulle starte i skolen. Bogbussen vil også høre naturligt til deroppe. til gavn for alle aldre. og hallen ville kunne bruges til fælles interesser.

Mål – at få det fælles oplevelse af at stederne hænger sammen, og vi kan få glæde af hinanden i dagtimerne.

Fordele:

Området udnyttelse bliver langt bedre, og der bliver flere muligheder for udfoldelse og kreativt samarbejde.

Ulemper:

Ingen

Involverede parter:

Skolen, Børnehuset, Ældrecenter, Ungdomsklubben, Hallen og Kommunen.

Tidshorisont:

Vil kunne etableres når som helst.

Estimeret pris ?

Vi kommer langt med frivillige hænder



BYUDVIKLING



Brugsen – Udenomspladsen for og bag

Mål / forslag:

Ved gavlen af butikken (hen mod garage) kunne der etableres en gennemgående bygning til Østervang. I bygningen kunne der indrettes flaskeindlevering, således at tom emballage, pap-baller, m.m., – kunne hentes af lastbiler fra bagsiden af Brugsen.

Hele bagsiden af bygningen (ud mod Østervang) renoveres og der opbygges et hegn for styr og afskærmning af affaldsbeholder.

Denne afskærmning etableres på østsiden af rampen, således beholderne kommer væk fra hushjørnet. På denne måde undgås lastbiler på kunde P-pladsen og affald er samlet et sted, måske endda i samarbejde med Forsamlingshuset.

Fordele:

Vil give kunderne et bedre indtryk af området og bedre plads til parkering – og med flaskeindleveringen ude, skabes der bedre lagerplads i Butikkens baglokale.

Ulemper:

Ingen

Involverede parter:

Dagli' Brugsen og Coop

Tidshorisont:

Vil kunne etableres når som helst.

Estimeret pris: ?



BYUDVIKLING



Forsamlingshuset

Mål / forslag:

Renovering af huset, så det bliver en model 2014, nye "dannebrogs-energivinduer", nyt køkken etableres mellem brugs og forsamlingshus, nuværende køkken ombygges til toiletter og entre. Nuværende herretoilet ombygges til depotrum. Eksisterende entre og dametoilet indrettes således det kan benyttes sammen med 1.sal hvis /når den bliver etableret.

Huset ville kunne anvendes som nu og til de mange events, der er lagt op til.

Fordele:

Huset stiger i værdi og ville kunne sælges eller anvendes til noget andet, når der på et senere tidspunkt etableres noget "større" på "salatgrunden".

Ude arealet vil bedre kunne udnyttes og bliver flyttet væk fra vejen

Ulemper:

Ingen

Involverede parter:

Beboerforening, Borgere frivillige, Kommunen, Fonde.

Tidshorisont:

Vil kunne etableres når som helst.

Estimeret pris: ?



BYUDVIKLING

ØVRIGE OMRÅDER DER ER BLEVET DRØFTET

Nuværende grunde til boligformål sælges og nye grunde etableres.

Erhvervsgrunde nye - etableres i forbindelse med nuværende grunde og nyt vejforløb til grundene etableres.

Ubeboede "rønner" ønskes saneret.

Bypedel - ordning

Solcelle - anlæg



GRØNNE OMRÅDER



By-jord v. Bøgevej og buskur

Mål / forslag:

I forbindelse med at byens store kryds bliver optimeret vil det være ønskeligt at få afsluttet tilstødende fortovsarealet, hvor der engang stod en telefonboks.

Ligeledes det areal hvor bus-skuret står i dag. Begge områder ønskes beplantet således det står grønt hele året og ikke fremstår som store asfalt områder.

Fordele:

Et grønt areal vil forskønne området.

En anden fordel vil være at der bliver en sammenhæng i hele krydset og områderne omkring.

Ulemper:

ingen

Involverede parter:

Byens borgere og kommunen

Tidshorisont:

I forbindelse med etablering og opbygning af nyt kryds - gerne før.

Estimeret pris:



GRØNNE OMRÅDER



By-jord foran Bredgade 4

Mål / forslag:

Et i forvejen grønt område som kunne åbnes lidt op, ved at fjerne de forreste buske evt. fælde et par træer. Et forslag er at plante bøgehæk i en bue og opstille plint, cuber eller kunst som man kan sætte sig eller kravle på.

Fordele:

Et grønt areal vil forskønne området. En anden fordel vil være at arealet bliver mere åbent og tilgængeligt.

Ulemper:

ingen

Involverede parter:

Byens borgere og kommunen

Tidshorisont:

forholdsvis hurtigt

Estimeret pris:

frivillig arbejdskraft + små 10.000 i materialer.



GRØNNE OMRÅDER



By-jord hjørnet af Kirkevej/Bredgade 4

Mål / forslag:

Ønsket er at gøre den store asfalt plads mere attraktiv. Vejkrydset fungerer egentlig ok, men selve asfaltpladsen ønskes nedlagt.

Et forslag kunne være at man laver 2 grønne områder på hver sin side af indkørslen til Bredgade nr. 8. I det store areal ønskes opstillet kunst eller andet godt for øjnene.

Fordele:

Et grønt areal vil forskønne området. En anden fordel vil være at arealet bliver mere imødekommende

Ulemper:

Bogbussen bruger pladsen til holdeplads, men det er der tænkt på, da man ønsker den op til hallen.

Involverede parter:

Byens borgere og kommunen

Tidshorison:

Forholdsvis hurtigt.

Estimeret pris:

Frivillig arbejdskraft + små 15.000 i materialer.



GRØNNE OMRÅDER



Bindeleddet mellem Over Fussing og Ø. Bjerregrav

Mål / forslag:

Ønske om at plante træer som en allé langs Over Fussingvej som bindeled på strækningen mellem de to byer. Give området lidt ny karakter.

Fordele:

For at tydelig gøre det gode fællesskab der er mellem disse to byer.

Ulemper:

Umiddelbart ingen, kan dog være en gene for landmændene.

Involverede parter:

Lodsejere, Byens borgere og kommunen

Tidshorisont:

Forholdsvis hurtigt

Estimeret pris:

Frivillig arbejdskraft + små 20.000 i materialer.



GRØNNE OMRÅDER



Branddammen i Over Fussing

Mål / forslag:

der er et stort ønske om at få tømt, rensat og ryddet op i og omkring branddammen. Man vil gerne have at området bliver mere brugbart og imødekommende, måske med græs og en bænk en lille "park" i Over Fussing.

Fordele:

At forskønne området og gøre pladsen mere tiltalende og brugbar.

Ulemper:

Tudserne i dammen er fredet så opgaven skal være løst inden 1 april.

Involverede parter:

Vedligeholdelsen af branddammen ligger hos kommunen. Man er i dialog med kommunen og en privat interessent - Ole Skov har tilbudt at udføre opgaven. Herudover er lodsejere og byens borgere involverede partere.

Tidshorisont:

Er i skrivende stund godt i gang.

Estimeret pris: ?-

Frivillig arbejdskraft



GRØNNE OMRÅDER

ØVRIGE OMRÅDER DER ER BLEVET DRØFTET

T-kryds mellem Over Fussingvej nr 45 og 47 - asfaltplads - forskønnelse?

Afslutningen på Over Fussingvej / udgangen til P-plads - forskønnelse?

Byjord ved indkørsel fra Stationen - anvendes som ekstra Kirke P-plads - forskønnelse / mere åben.

Fælles have med orangeri

Grønne fortove - hvor der ikke er flisebelagt

Kom-hinanden-ved-hække .

Kunst i byrummet .